

Absteckpunkte		
Nr.	X Koordinate	Y Koordinate
1	2634537.33	1200855.40
2	2634539.80	1200970.72
3	2634582.74	1200985.98
4	2634581.94	1200892.93
5	2634571.87	1200964.88
6	2634564.46	1200980.36
7	2634565.14	1201022.96
8	2634534.30	1201068.47
9	2634725.97	1200932.13
10	2634715.23	1200942.53
11	2634682.72	1200913.70
12	2634605.00	1200882.00
13	2634531.88	1200852.87
14	2634576.43	1200752.62
15	2634620.71	1200702.48
16	2634595.46	1200764.65
17	2634583.16	1200778.69
18	2634763.38	1200922.94
19	2634581.00	1200917.67
20	2634633.54	1200954.58
21	2634741.55	1200482.30
22	2634565.66	1200481.48
23	2634517.71	1200493.93
24	2634528.32	1200507.79
25	2634524.72	1200510.02
26	2634563.86	1200503.04
27	2634581.85	1200542.22
28	2634551.08	1200706.52
29	2634582.42	1200739.16
30	2634622.26	1200747.20
31	2634728.14	1200776.28
32	2634745.92	1200790.60
33	2634773.15	1200812.60
34	2634763.35	1200829.49
35	2634513.63	1200843.71
36	2634533.69	1200868.22

Absteckpunkte		
Nr.	X Koordinate	Y Koordinate
50	2634531.75	1200571.58
51	2634547.71	1200571.51
52	2634510.28	1200566.85
53	2634604.32	1200754.63
54	2634514.59	1200762.40

**Legende**

- Abänderungsperimeter
- Verbindliche Inhalte
- UoC-Perimeter
- Abbauperimeter
- Zufahrt / Erschliessung
- Bodenlager

**Hinweise**

- Wald bestehend
- Feldgehölz bestehend (Eintrag aufgrund Luftbild)
- Höhenkurven Stand Juli 2010
- Gewässer bestehend
- Gebäude bestehend
- Zufahrt Hof Loos
- Rein- und Regenabwasserleitung
- Schmutzabwasserleitung
- Elektrizität (BKW)
- Kommunikation (Swisscom)

Der UoC kommt gleichzeitig die Bedeutung der Baubewilligung zu (Art. 88 Abs 6 BauG)  
 Unterschriften Gesuchsteller, Projektverfasser und Grundeigentümer siehe Unterschriftenliste.  
 Für die Richtigkeit der Grundbuchplankopie:  
 Gemeinde Trub  
 Langnau den: ..... Hans Mätzler, Nachführungsgeometer Trub  
 Hinweis: Grundstücke mit unterstrichenen Nummern sind noch nicht rechtsgültig!

**Genehmigungsvermerke**

Mitwirkung vom: 17.03.2025 - 15.04.2025  
 Vorprüfung vom: 23.03.2026

Publikation im Amtsblatt: .....  
 Publikation im amtlichen Anzeiger vom: .....  
 Öffentliche Auflage vom: .....

Einspracheverhandlung am: .....  
 Erledigte Einsprachen: .....  
 Unerledigte Einsprachen: .....  
 Rechtsverwahrungen: .....

Beschlossen durch den Gemeinderat am: .....  
 Beschlissen durch die Gemeindeversammlung am: .....

Namens der Einwohnergemeinde: .....  
 Ort, Datum: Trub, .....  
 Der Präsident: .....

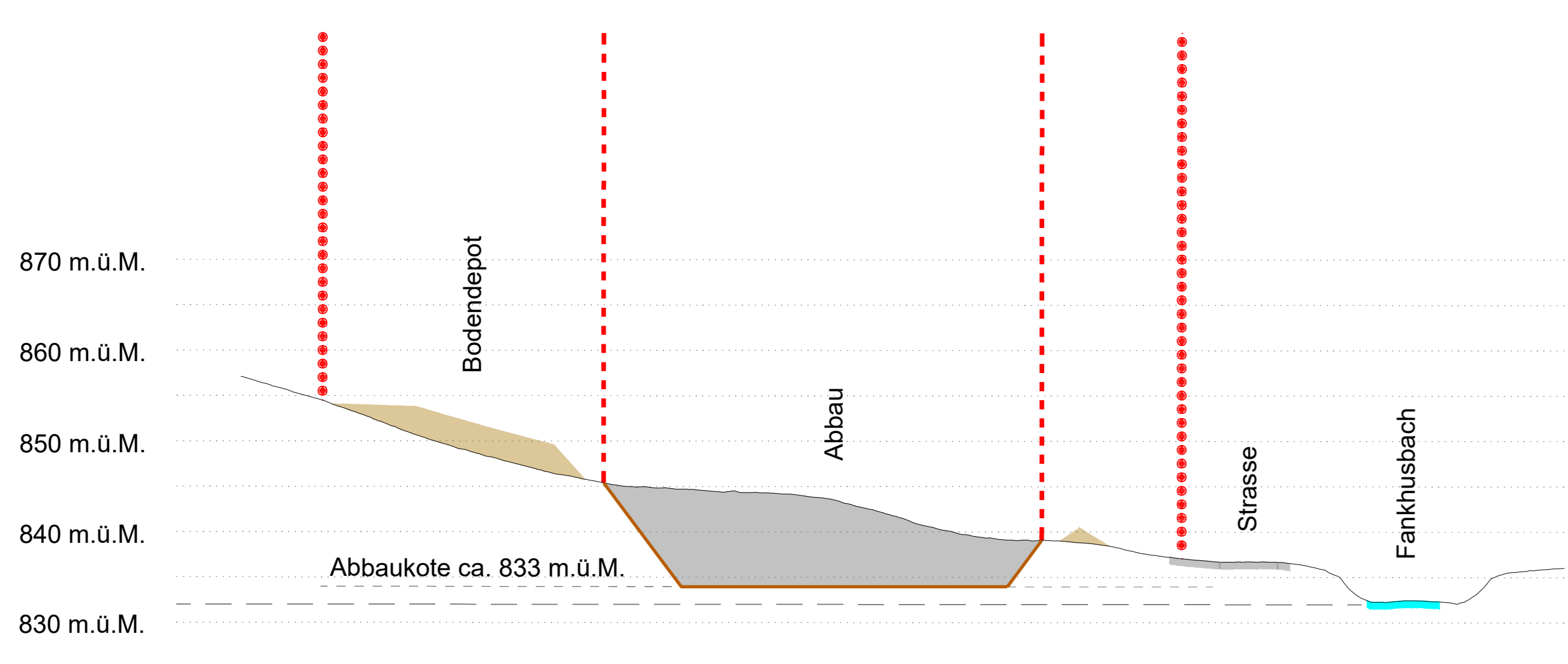
Die Gemeindevorsteherin: .....

Die Richtigkeit dieser Angaben bescheinigt:  
 Ort, Datum: Trub, .....  
 Die Gemeindevorsteherin: .....

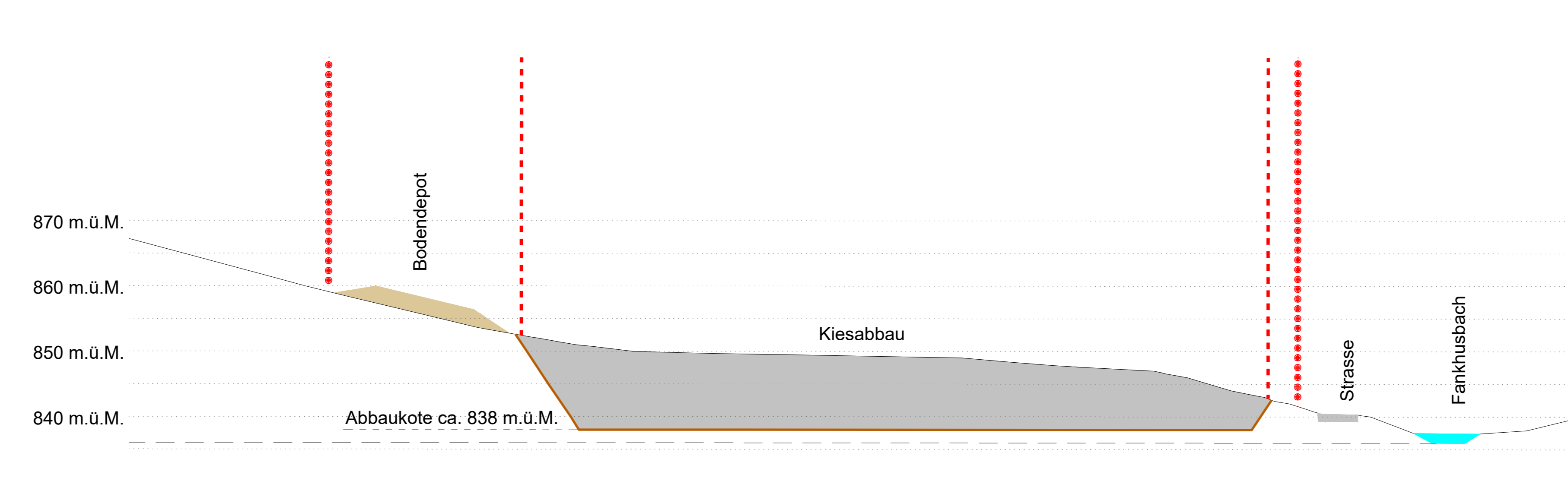
Genehmigt durch das Amt für Gemeinden und Raumordnung am: .....

Kanton Bern  
 Einwohnergemeinde Trub  
 Schächli Kies+Beton AG  
 Dorfstrasse, 3555 Trubschachen  
**Überbauungsordnung**  
**Kiesabbau Schnidershus - Ergänzung Gebiet Loos**

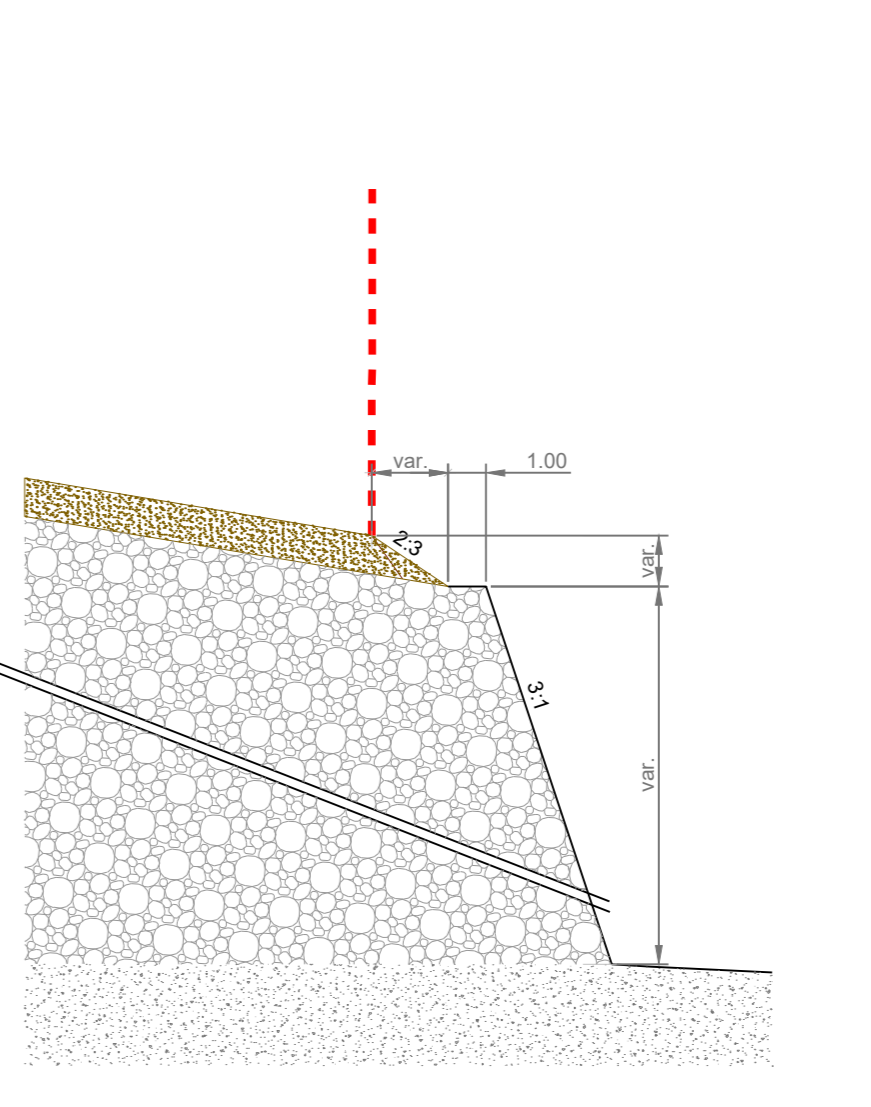
Schnitt C-C  
1:500



Schnitt A-A  
1:500



Schnitt B-B  
1:200



Exemplar für die öffentliche Auflage  
**Überbauungsplan 1: Abbau und Nutzung**  
 Situation 1:1'000 / Querschnitte 1:500, 1:200

Das Dossier beinhaltet:  
 - Überbauungsplan 1: Abbau und Nutzung  
 - Überbauungsplan 2: Endgestaltung und Rekultivierung  
 - Überbauungsvorschriften

**VERWENDETE GRUNDLAGEN**

Plan	Firma	Stand
AV Daten	Geoportal Bern	14.01.2025