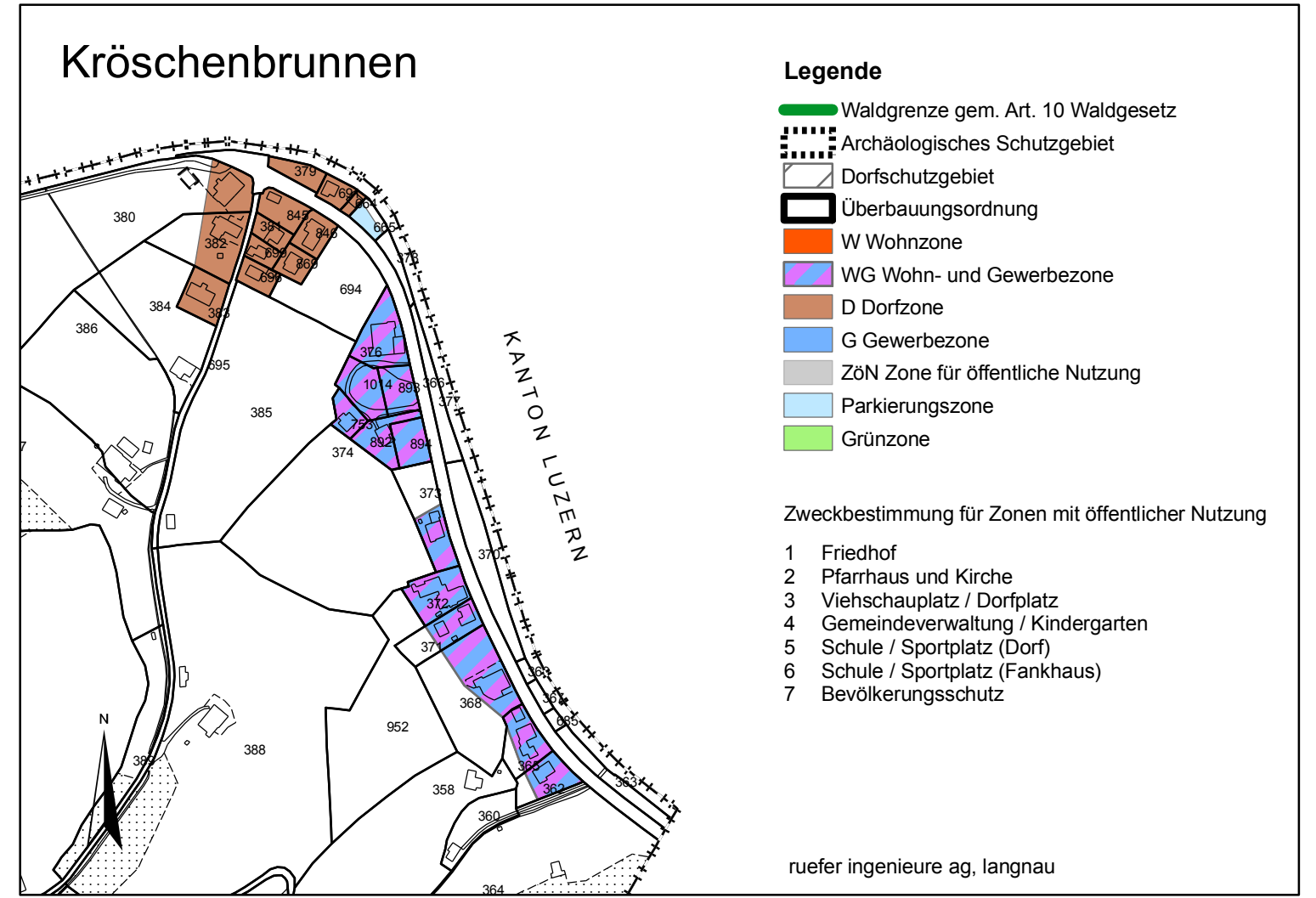
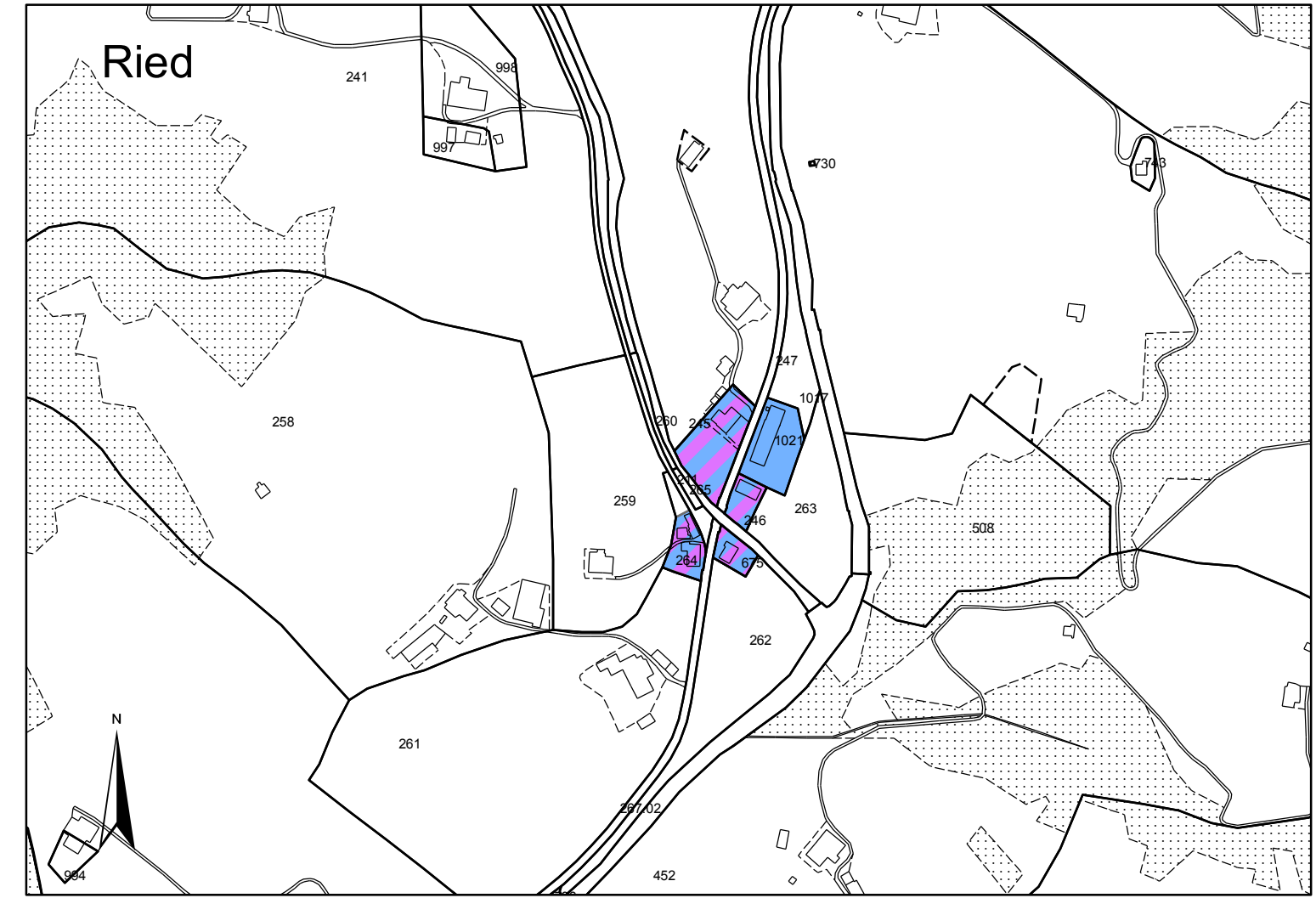
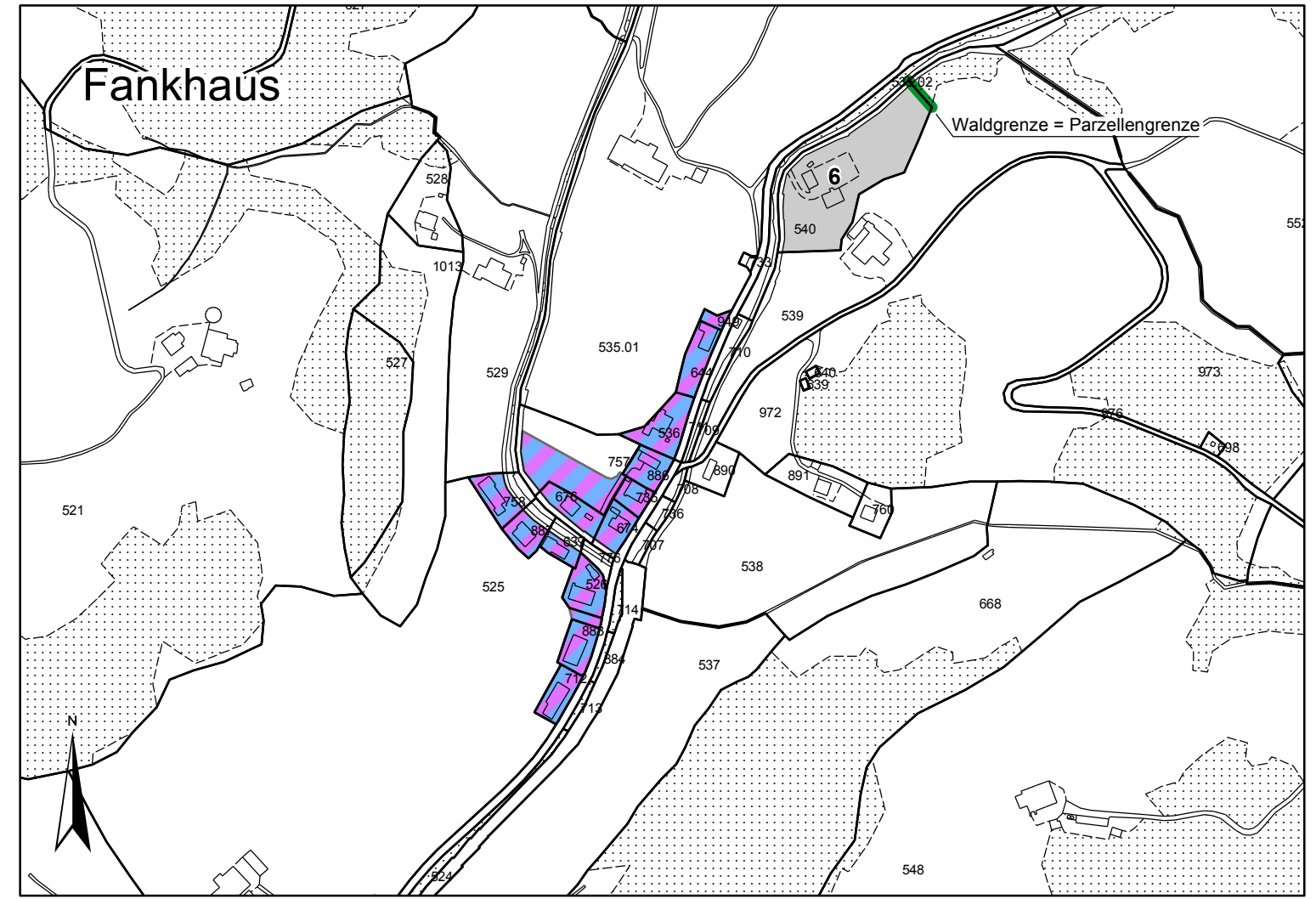
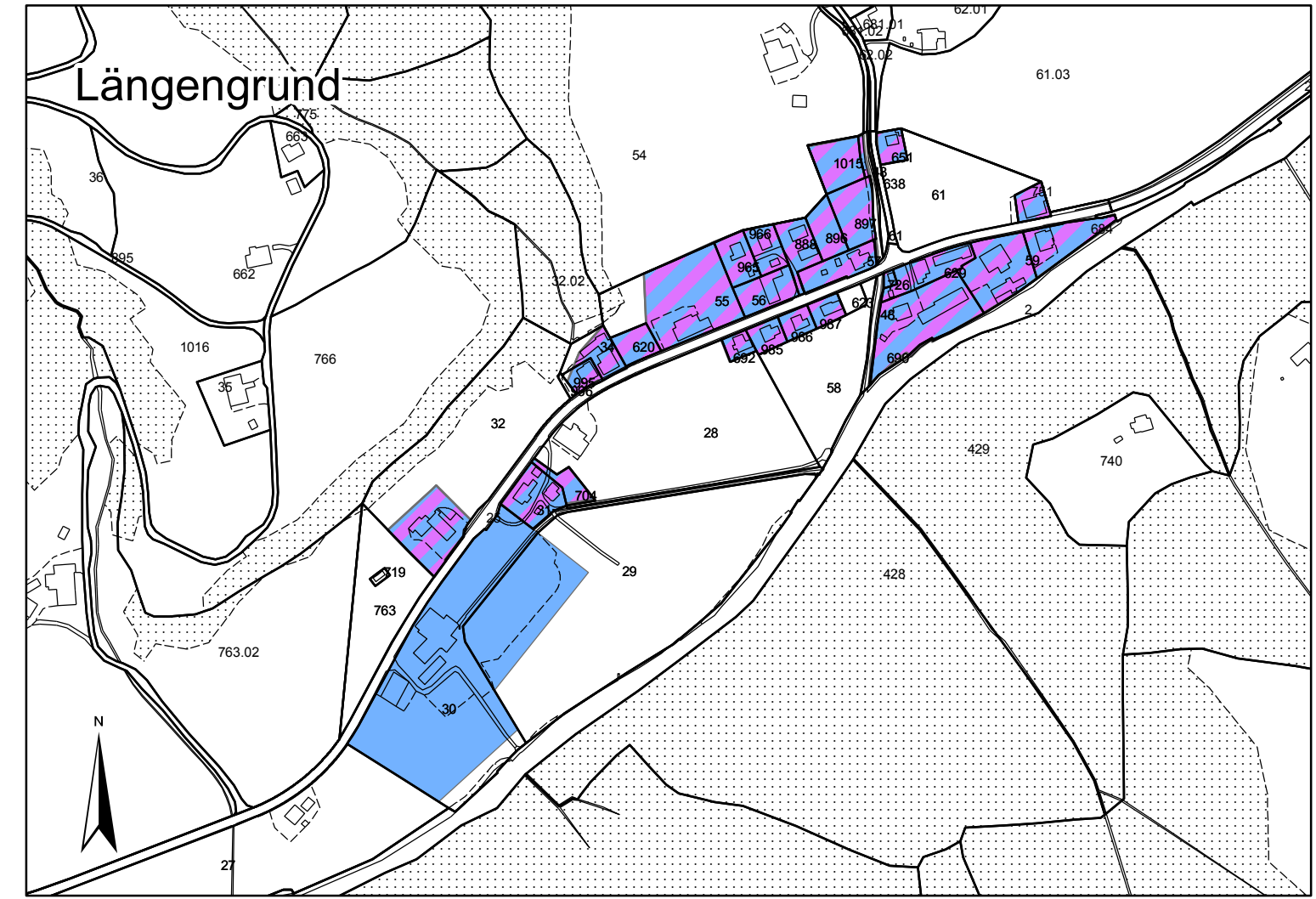
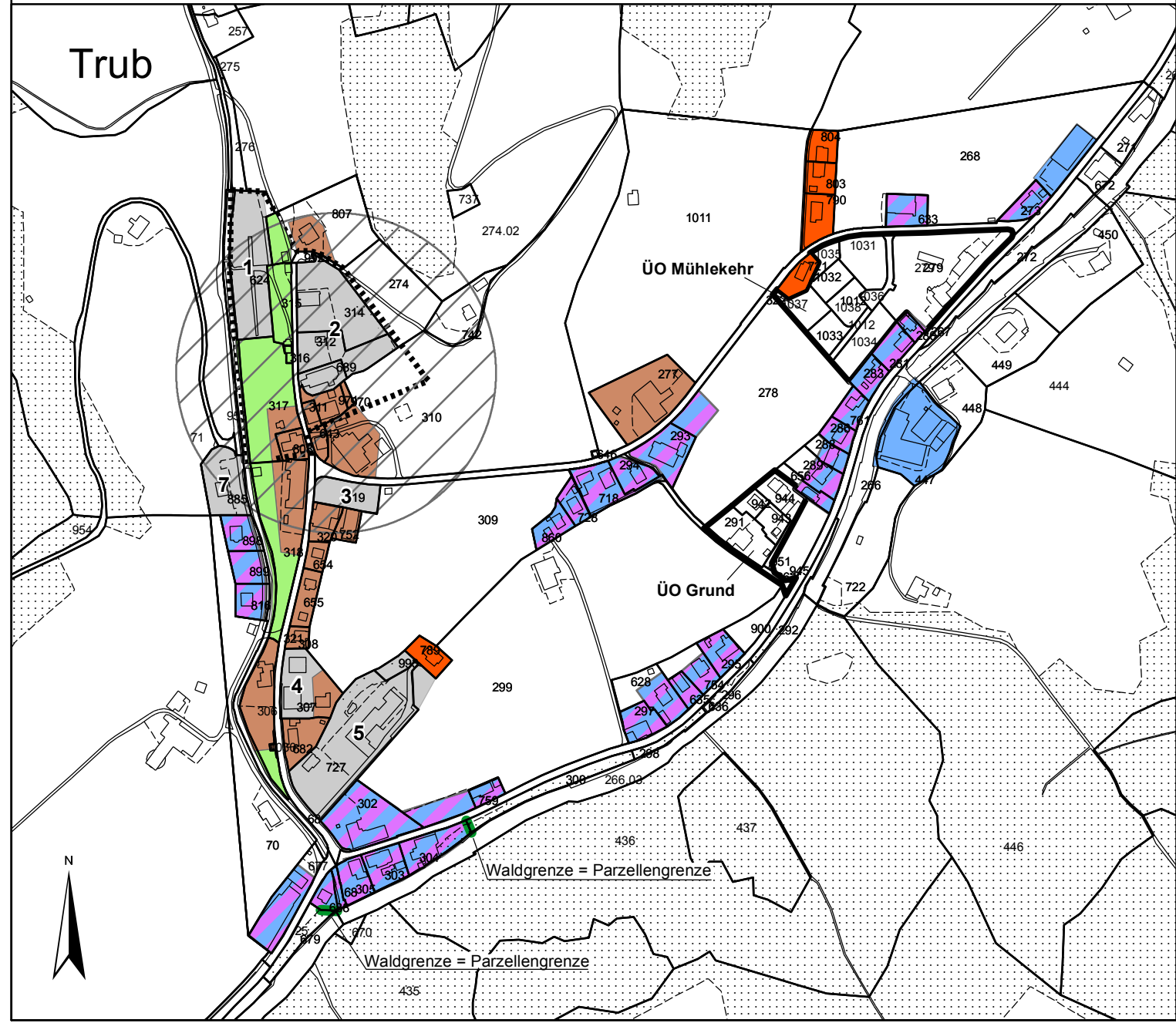


ZONENPLAN

Massstab 1:5000
 Ausgabe 26. März 2010
 Ergänzungen bis 26. März 2010 berücksichtigt

Beschlossen durch den Gemeinderat Trub am: 05.11.2009
 Genehmigt durch das Amt für Gemeinden und Raumordnung am: 12. März 2010



- Legende**
-  Waldgrenze gem. Art. 10 Waldgesetz
 -  Archäologisches Schutzgebiet
 -  Dorfschutzgebiet
 -  Überbauungsordnung
 -  W Wohnzone
 -  WG Wohn- und Gewerbezone
 -  D Dorfzone
 -  G Gewerbezone
 -  ZöN Zone für öffentliche Nutzung
 -  Parkierungszone
 -  Grünzone

- Zweckbestimmung für Zonen mit öffentlicher Nutzung
- 1 Friedhof
 - 2 Pfarrhaus und Kirche
 - 3 Viehschauplatz / Dorfplatz
 - 4 Gemeindeverwaltung / Kindergarten
 - 5 Schule / Sportplatz (Dorf)
 - 6 Schule / Sportplatz (Fankhaus)
 - 7 Bevölkerungsschutz